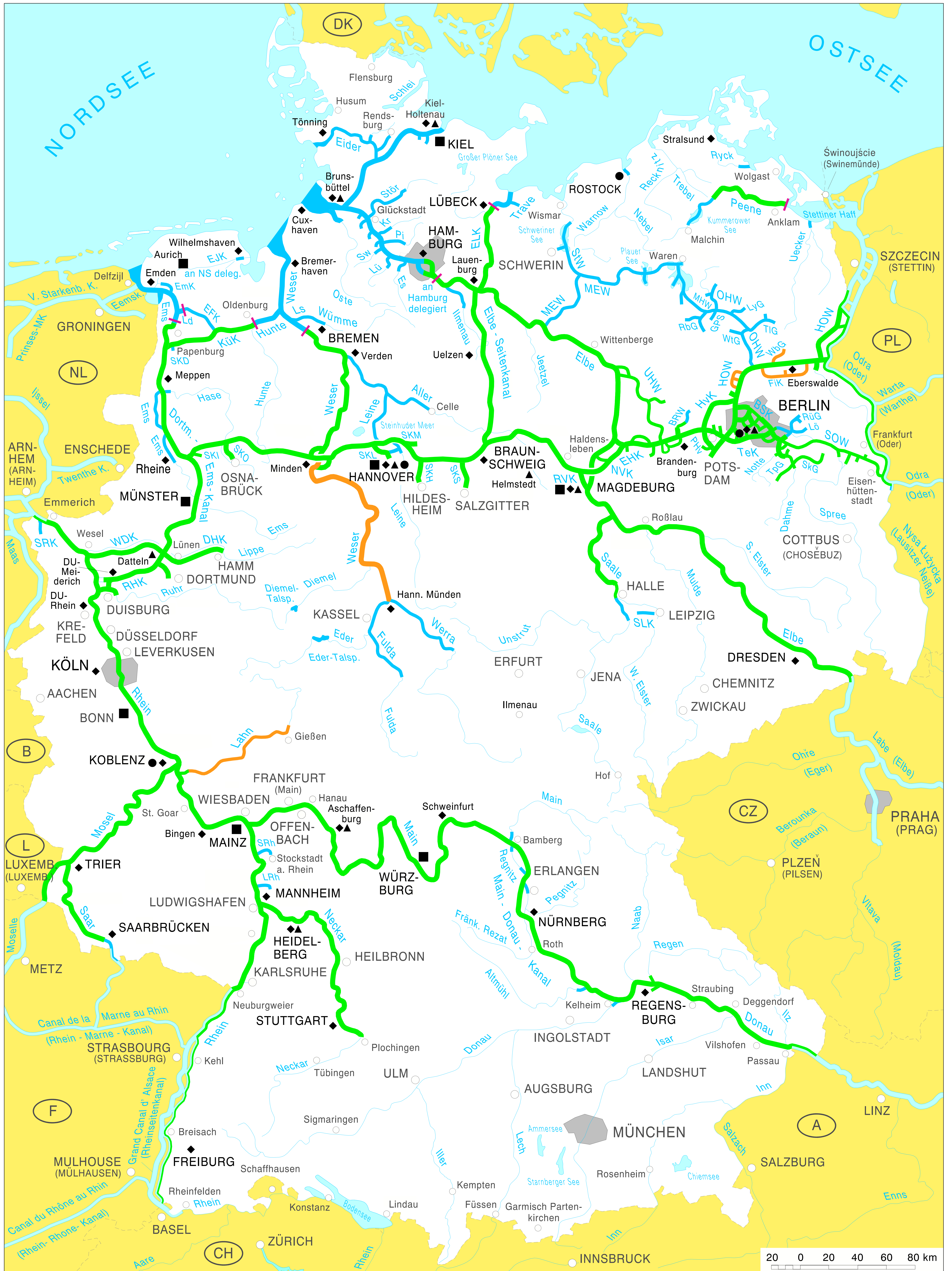


BUNDESWASSERSTRASSEN









Herstellung der Elektronischen Schifffahrtskarte
Inland ENC (Inland Electronic Navigational Chart)



Quelle: Fachstelle für Geodäsie und Geoinformatik, zur Verfügung gestellt gemäß GeoNutzV

Stand: September 2022 W 162 c

Bundeswasserstraßen, die eine Länge von unter 5 km aufweisen, sind maßstabsbedingt teilweise nicht dargestellt.

- | | | | |
|---|---|---|---|
|  | IENC fertiggestellt |  | Generaldirektion Wasserstraßen und Schifffahrt (GDWS) |
|  | IENC in Bearbeitung |  | Wasserstraßen- und Schifffahrtsamt (WSA) |
|  | derzeit ohne rechtliche Verpflichtung zur Herstellung von Inland ENC (z.B. WaStr-Klasse IV) |  | Wasserstraßen-Neubauamt |
|  | Abgrenzung zur maritimen ENC |  | Oberbehörde |